


LEGENDA:

- Boca de Lobo
- └ Placa
- / Acesso Garagem
- / Meio fio
- / Alinhamento Predial
- 🌳 Árvore
- ⚡ Poste de Energia Elétrica
- ~ Curvas de Nivel de 1,00 em 1,00 Metros.
- ~ Curvas de Nivel de 0,50 Metro em 0,50 Metro.
- / Pavimentação Asfáltica
- / Muros Existentes
- Calçadas Existentes
- Calçadas de Terra ou Pedra Brita
- Grama
- Esgoto
- Mureta Cantero
- VRP Sanepar

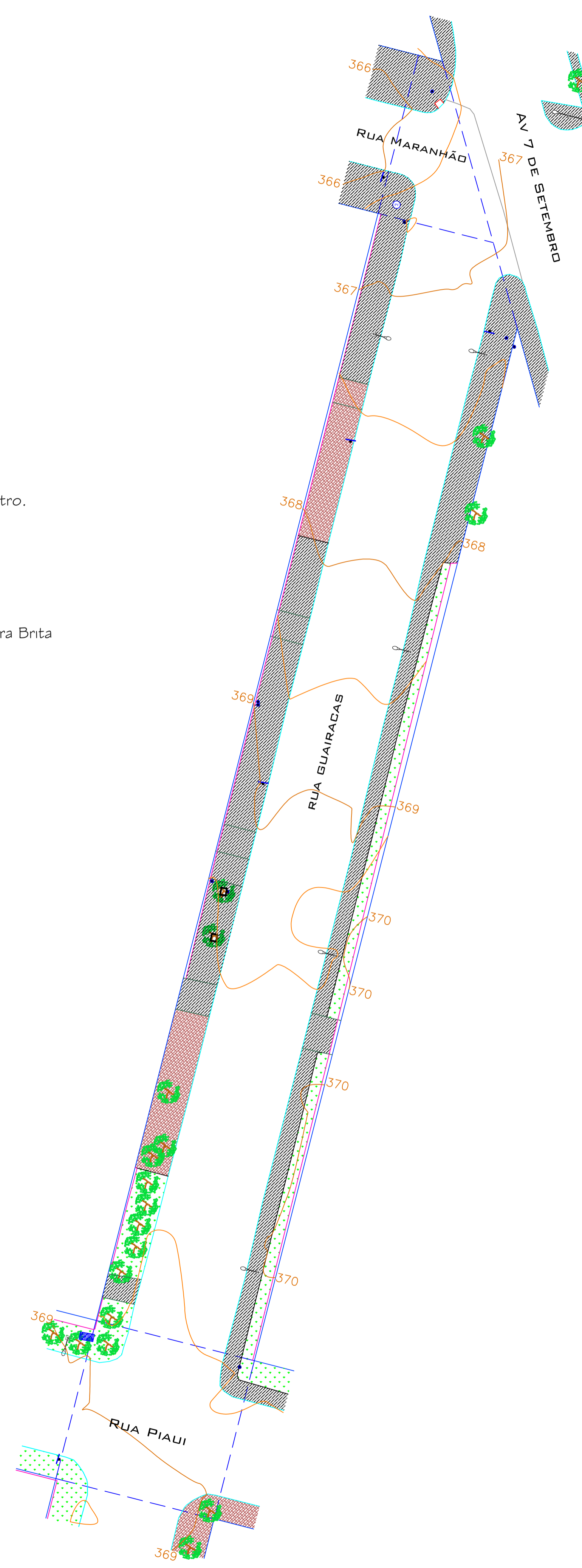


RUA GUAIRACAS  
RUA GUAIRACAS – TRECHO ENTRE RUA PIAUI ENTRE RUA MARANHÃO




LEGENDA:

- Boca de Lobo
- └ Placa
- / Acesso Garagem
- / Meio fio
- / Alinhamento Predial
- 🌳 Árvore
- ⚡ Poste de Energia Elétrica
- ~ Curvas de Nivel de 1,00 em 1,00 Metros.
- ~ Curvas de Nivel de 0,50 Metro em 0,50 Metro.
- / Pavimentação Asfáltica
- / Muros Existentes
- Calçadas Existentes
- Calçadas de Terra ou Pedra Brita
- Grama
- Esgoto
- Mureta Cantero
- VRP Sanepar



RUA GUAIRACAS  
RUA GUAIRACAS – TRECHO ENTRE RUA PIAUI ENTRE RUA MARANHÃO

MAPA TOPOGRAFICO

Mapa Topográfico:		LEVANTAMENTO PLANALIMÉTRICO CADASTRAL RUA GUAIRACAS - TRECHO ENTRE RUA PIAUI ENTRE RUA MARANHÃO	
PROFISSIONAL:	ÁREA:	ESCALA:	1:250
		FOLHA:	A1
		PRANCHA:	01/01
		DESENHO:	FELIPE M.
		DATA:	20/03/2024
LUIZ EDUARDO URBAN CREA PR-116829/D Engenheiro Civil		Proprietário (a):	
			
		URBAN ENGENHARIA E TOPOGRAFIA - LTDA Rua Padre Celso, 1481, Centro, Capema - PR-Mantz Contato: (46) 99922-6578 / contato@urbanengenharia.com.br	